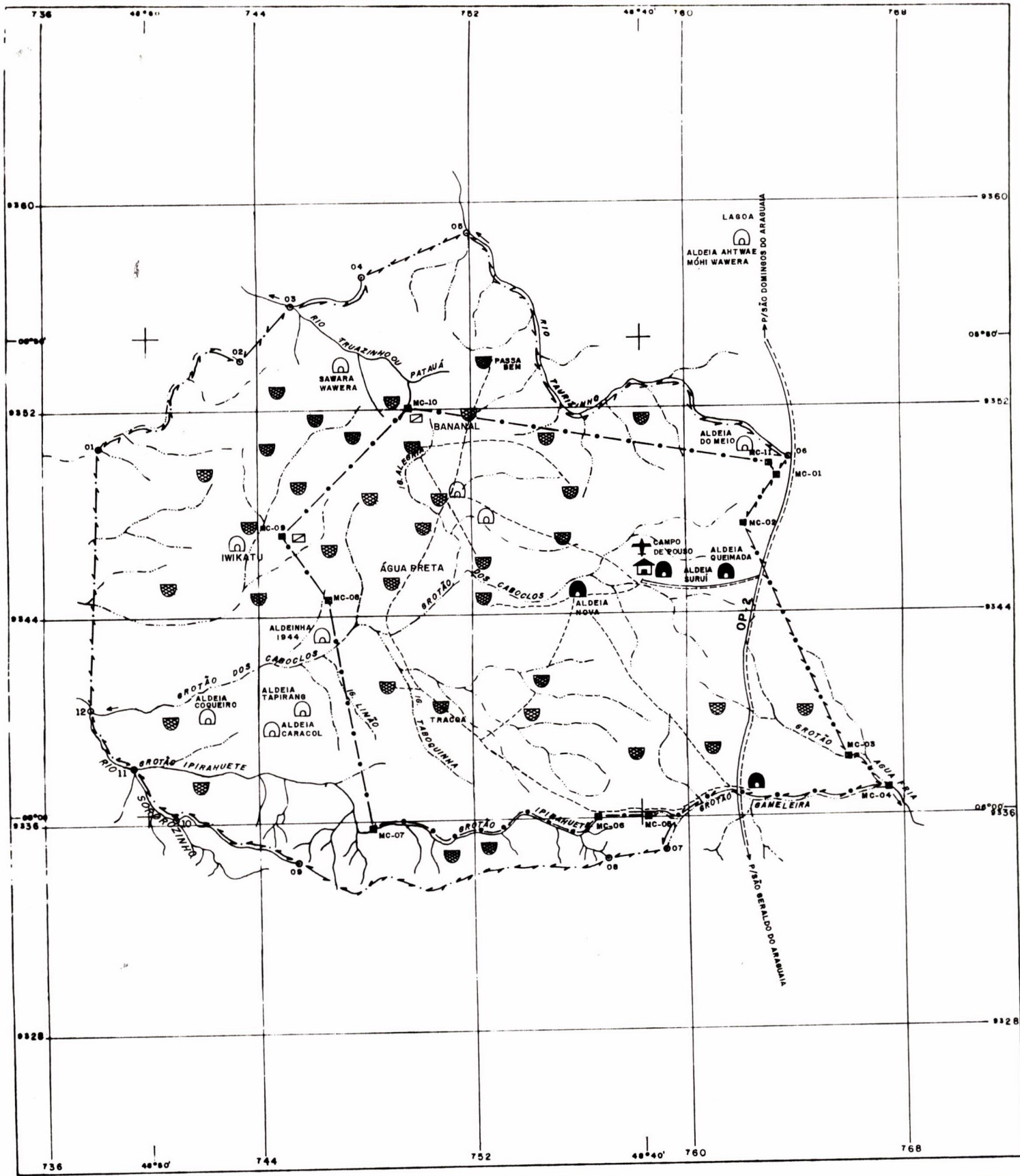


**SINAIS CONVENCIONAIS**

- TERRA INDÍGENA DEMARCADA - 26.257,8956
- POSTO INDÍGENA
- ALDEIA INDÍGENA
- ALDEIA INDÍGENA ABANDONADA/ACAMPAMENTO
- CURSO D'ÁGUA PERMANENTE E INTERMITENTE
- RODOVIA DE REVESTIMENTO SOLTO
- PLACA INDICATIVA E MARCO DE DIVISA
- CAMINHO
- PONTO DEFIDOR DE LIMITE E DIREÇÃO DE CORRENTE
- ÁREA DE ACRÉSCIMO - 24.022,1044
- COLETA DE CASTANHA

<b>MINISTÉRIO DO INTERIOR</b> <b>FUNDAÇÃO NACIONAL DO ÍNDIO - FUNAI</b> DIRETORIA DE PATRIMÔNIO INDÍGENA - DPI			
DENOMINAÇÃO <b>ÁREA INDÍGENA SORORÓ</b>		PLANTA Nº: <b>DEMARCAÇÃO</b>	
MUNICÍPIO <b>SÃO JOÃO DO ARAGUAIA</b>		ÁREA: 50.280 ha	PERÍMETRO: 101 Km
UF: <b>PARÁ</b>		ESCALA: 1:200 000	DATA: 22/06/85
U. ADM: <b>2º DR</b>		PROCESSO Nº: FUNAI/BSS/2152/77	
DEVENHO:  MARIAÑO BELMINO MAIA		RES. RESPONSÁVEL PELA DEFINIÇÃO DO ACRÉSCIMO:  IARA FERRAZ ANTRÓPOLOGA-CVRD	CONFERIDO:  CHEFE DA DDD
		VISTO:  DIRETOR DA DPI	APROVO:  PRESIDENTE

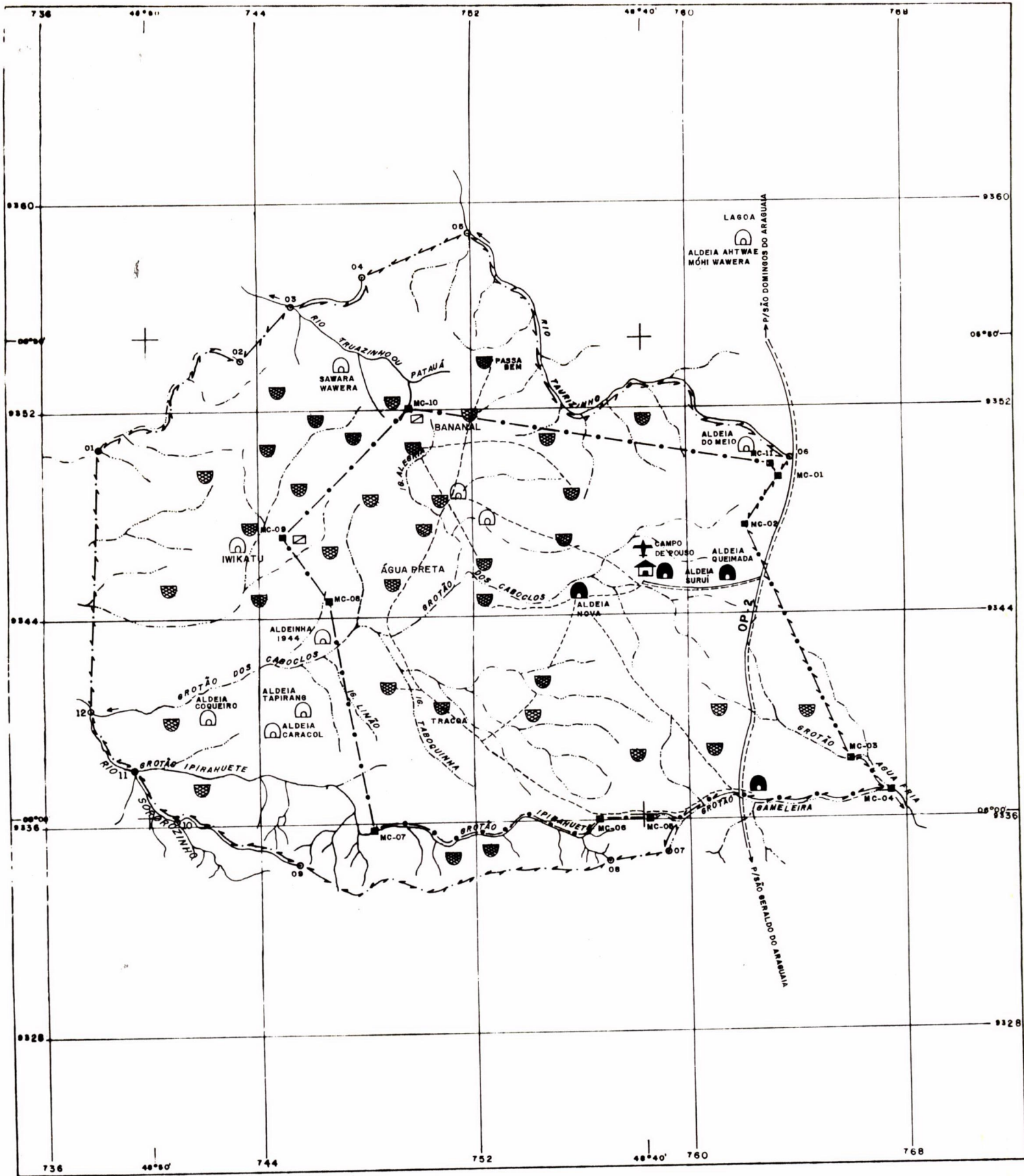


**SINAIS CONVENCIONAIS**

- - - - - TERRA INDÍGENA DEMARCADA - 26.257,8956
- POSTO INDÍGENA
- ALDEIA INDÍGENA
- ALDEIA INDÍGENA ABANDONADA/ACAMPAMENTO
- CURSO D'ÁGUA PERMANENTE E INTERMITENTE
- - - - - RODOVIA DE REVESTIMENTO SOLTO
- PLACA INDICATIVA E MARCO DE DIVISA
- - - - - CAMINHO
- PONTO DEFIDOR DE LIMITE E DIREÇÃO DE CORRENTE
- ÁREA DE ACRÉSCIMO - 24.022,1044
- COLETA DE CASTANHA


<b>MINISTÉRIO DO INTERIOR</b> <b>FUNDAÇÃO NACIONAL DO ÍNDIO - FUNAI</b> DIRETORIA DE PATRIMÔNIO INDÍGENA - DPI			
DENOMINAÇÃO <b>ÁREA INDÍGENA SORORÓ</b>		PLANTA Nº: <b>DEMARCAÇÃO</b>	
MUNICÍPIO <b>SÃO JOÃO DO ARAGUAIA</b>		ÁREA: 50.280 ha	PERÍMETRO: 101 Km
UF: <b>PARÁ</b>		U.A.S.M. <b>2º DR</b>	ESCALA: 1:200 000
ESTADO: <b>PARÁ</b>		DATA: 22/06/85	
Nº. RESPONSÁVEL PELA DEFINIÇÃO DO ACRÉSCIMO: <b>IANA FERREZ</b> ANTRÓPOLOGA - CVRD		COMPLETO: 	VISTO: 
MARIANO BELNINO MAIA		CHEFE DA DDD	APROVO: 
		FUNAI/BSS/2152/77	PLANTILHETA
		DIRETOR DA DPI	PRESIDENTE





**SINAIS CONVENCIONAIS**

- - - - - TERRA INDÍGENA DEMARCADA - 26.257,8956
- POSTO INDÍGENA
- ALDEIA INDÍGENA
- ALDEIA INDÍGENA ABANDONADA/ACAMPAMENTO
- CURSO D'ÁGUA PERMANENTE E INTERMITENTE
- - - - - RODOVIA DE REVESTIMENTO SOLTO
- PLACA INDICATIVA E MARCO DE DIVISA
- - - - - CAMINHO
- PONTO DEFIDOR DE LIMITE E DIREÇÃO DE CORRENTE
- ÁREA DE ACRÉSCIMO - 24.022,1044
- COLETA DE CASTANHA



**MINISTÉRIO DO INTERIOR**  
**FUNDAÇÃO NACIONAL DO ÍNDIO - FUNAI**  
 DIRETORIA DE PATRIMÔNIO INDÍGENA - DPI

<b>DENOMINAÇÃO</b> ÁREA INDÍGENA SORORÓ		<b>PLANTA Nº:</b> DEMARCAÇÃO	
<b>MUNICÍPIO</b> SÃO JOÃO DO ARAGUAIA		<b>ÁREA:</b> 50.280 ha	<b>PERÍMETRO:</b> 101 Km
<b>UF:</b> PARÁ		<b>ESCALA:</b> 1:200 000	<b>DATA:</b> 22/09/88
<b>U. ADM:</b> 29 DR		<b>PROCESSO Nº:</b> FUNAI/838/2152/77	<b>PLANTELA Nº:</b> L.T.D.A
<b>DESENHO:</b>  MARIANO BELMINO MAIA	<b>VEIC. RESPONSÁVEL PELA DEFINIÇÃO DO ACRÉSCIMO:</b>  IARA FERRAZ ANTROPÓLOGA-CVTD	<b>CONFERIDO:</b>  CHEFE DA DDD	<b>VISTO:</b>  DIRETOR DA DPI
		<b>APROVO:</b>  PRESIDENTE	