



RECEBIDO  
Fl. 220  
11/02/2011

MINISTÉRIO DA JUSTIÇA  
Fundação Nacional do Índio

Diretoria de Promoção ao Desenvolvimento Sustentável  
SEPS 702/902 - Ed. Lex, 2º andar. Cep.: 70340-904 - Brasília-DF  
Fone: (61) 3313-3533 - Fax: (61) 3313-3854 - e-mail: [dpds@funai.gov.br](mailto:dpds@funai.gov.br)

**OFICIO Nº. 210 /2011/DPDS-FUNAI-MJ**

Brasília, 28 de fevereiro de 2011.

A Sua Senhoria o Senhor  
**TIAGO MODESTO RABELO**  
Procurador da República  
Ministério Público Federal  
Rua Antônio Chaves, nº 861, Bairro Novo Horizonte.  
68502-370 – Marabá - PA

26/04/11,  
*João Carlos*

*Tiago Modesto Rabelo*  
Procurador da República

Assunto: **UHE Santa Isabel, Rio Araguaia, PA/TO**  
Referência: Processo Funai 08620.001131/00, Ofício GAB II/PRM/MAB/PA nº 80/2011,  
Processo Ibama nº 02001.004312/2008-73.

Senhor Procurador,

1. Em referência aos empreendimento UHE Santa Isabel, concedido ao Consórcio GESAI - Geração Santa Isabel, localizado na divisa dos Estados do Tocantins e Pará, com eixo de implantação nos municípios de Ananás, TO, e Palestina, PA, com potencial de geração instalado de 1080 MW, informamos que está em processo de licenciamento no IBAMA, com Termo de Referência encaminhado e Estudos de Impacto em elaboração.
2. Deste modo, instruindo os autos do Procedimento Administrativo nº 1.23.001.000226/2010-21, esclarecemos que os possíveis impactos, diretos e/ou indiretos às comunidades indígenas a serem afetadas pelo empreendimento em tela, serão apontados pelo estudo do Componente Indígena, que ainda está em elaboração, seguindo o Termo de Referência emitido pela FUNAI ao IBAMA em outubro de 2009, encaminhado anexo.
4. Colocamo-nos à disposição para qualquer esclarecimento pelo telefone (61) 3313-3916.

Atenciosamente,

*[Assinatura]*  
**ALOYSIO ANTONIO CASTELO GUAPINDAIA**  
Diretor

Ministério Público Federal  
Procuradoria da República no Município  
de Marabá  
**PROTOCOLO**  
26-04-2011  
SADM/PRM-MAB 2218 /2011

*Luciano*





SERVIÇO PÚBLICO FEDERAL  
MINISTÉRIO DA JUSTIÇA  
FUNDAÇÃO NACIONAL DO ÍNDIO - FUNAI  
CNPJ: 00059311/0001-26  
Diretoria de Assistência

SEPS 702/902 - Ed. LEX - 2º Andar - CEP 70340-904 - Brasília/DF  
Fone: (61) 3313-3985 - Fax: (61) 3313-3914

Processo nº 1131/00  
Folha 120  
Rubrica Rosane



Ofício nº 579/DAS/CGPIMA/09

Brasília-DF, 28 de outubro de 2009.


Ao Senhor  
SEBASTIÃO CUSTÓDIO PIRES  
Diretor de Licenciamento  
DILIC - IBAMA  
SCEN Trecho 2 - Edifício Sede do IBAMA - Bloco C - 1o. andar  
Brasília - DF - CEP 70818-900  
Tel: (61) 3316-1290 Fax: (61) 3225-0545

**Assunto:** TR dos estudos do componente indígena para licenciamento da AHE Santa Isabel  
**Referência:** Processo Funai 08620.1131/00

Senhor Diretor,

1. Cumprimentando-o cordialmente, respondemos ao ofício 188/09 de 28/09/09, encaminhado pela GESAI - Consórcio Geração Santa Isabel, solicitando adequações no Termo de Referência emitido por esta Fundação para a realização de estudos do componente indígena, tendo em vista o empreendimento AHE Santa Isabel, em fase de licenciamento.
2. Consideramos a maioria das solicitações pertinentes, no sentido de excluir as TIs Mãe Maria e Xambioá dos estudos, levando-se em consideração suas localizações geográficas em relação ao eixo de barramento. Mantêm-se portanto as TIs Sororó e Apinajé, sendo que para esta última, poderão ser utilizados prioritariamente dados secundários, cabendo ainda a utilização de dados primários se as informações necessárias não forem suficientes para a devida avaliação de impactos. Segue anexo a nova versão do TR.

Atenciosamente,


  
**Aloysio Antônio Castelo Guapindaia**  
Diretor de Assistência

*Ediana Barrero Brasil*  
Assistente Técnica - CGPIMA  
Mat. 443046

CONFERE COM O ORIGINAL  
Em 29 / 10 / 09  
Ass: Ediana



**TERMO DE REFERÊNCIA  
ESTUDOS SÓCIOAMBIENTAIS DO COMPONENTE INDÍGENA NO ÂMBITO DO  
EIA-RIMA DO PROJETO AHE STA. ISABEL**



**Ficha Técnica**

<b>Empreendimento</b>	AHE Sta. Isabel
<b>Empreendedor</b>	Consórcio GESAI – Geração Santa Isabel
<b>Órgão licenciador</b>	Instituto Brasileiro do Meio Ambiente e dos Recursos Naturais Renováveis - IBAMA
<b>Terra Indígena/ Etnia</b>	TI Sororó/povo Suruí Aikewar; TI Apinajé/povo Apinajé
<b>Processo Funai</b>	08620.1131/2000
<b>Processo Ibama</b>	02008.08.007.0035678

## 01 – APRESENTAÇÃO

De acordo com o Artigo 231 da Constituição Federal de 1988, as terras indígenas são áreas que necessitam de proteção especial e diferenciada, visando assegurar o direito à diferença sócio-cultural indígena e o usufruto exclusivo dos povos indígenas sobre suas terras e riquezas do solo. Nesse sentido, de acordo com a legislação vigente e salvaguarda desses direitos, o presente Termo de Referência define procedimentos e detalha os itens complementares e necessários aos estudos de impactos ambientais e socioculturais da AHE Santa Isabel, com a implantação prevista nos municípios de Ananás (TO) e Palestina (PA), no âmbito do projeto apresentado ao IBAMA para efeito de Licenciamento Ambiental.

## 02 – OBJETIVO

O objetivo deste documento é orientar a equipe multi e interdisciplinar quanto aos procedimentos a serem adotados na elaboração do Estudo de Impacto Ambiental – EIA e Relatório de Impacto Ambiental – RIMA do projeto de implantação da AHE Sta. Isabel, especificamente relacionado às terras e povos indígenas afetados pelo empreendimento. O resultado dos estudos deve subsidiar a proposição de ações de mitigação e compensação adequadas às comunidades indígenas, no caso de execução da obra, levando-se em consideração suas realidades sociais e necessidades específicas.

Este instrumento contém informações gerais sobre os procedimentos administrativos necessários à regularização do processo junto à Funai – Fundação Nacional do Índio, fixando requisitos mínimos e aspectos essenciais relacionados à questão indígena para o levantamento e análise dos componentes ambientais e sociais existentes na área de influência do projeto, sem prejuízo da capacidade de inovação da equipe responsável pelo trabalho.





MINISTÉRIO DA JUSTIÇA  
Fundação Nacional do Índio - FUNAI  
Coordenação Geral de Patrimônio Indígena e Meio Ambiente - CGPIMA  
Coordenação de Meio Ambiente - CMAM

Processo nº 1131100  
Folha 122  
Rubrica Rosone



### 03 – METODOLOGIA

A orientação metodológica visa facilitar a pesquisa e coleta de informações referentes aos impactos nos meios físico e biótico, bem como aqueles de ordem sociocultural para os grupos indígenas envolvidos.

Nesse sentido, os estudos deverão ser caracterizados pela interdisciplinaridade e pela aplicação de metodologias dos campos das ciências humanas e sociais (antropologia, sociologia, história, economia, geografia) e das ciências exatas e naturais (biologia, engenharia florestal, engenharia civil, agronomia, geologia e ecologia). Os estudos deverão ser compostos por pesquisa de campo, bibliográfica, documental e cartográfica. A participação efetiva dos grupos indígenas é imprescindível e fundamental nas diferentes fases do estudo, para assegurar um bom resultado do trabalho.

É importante frisar que os estudos deverão considerar a relação dos grupos indígenas com os rios que atravessam, delimitam ou estão próximos de suas terras, em especial o rio Araguaia. Deverão ser enfocadas as atividades produtivas realizadas nesses rios, a importância da ictiofauna, fauna aquática e vegetação para os grupos indígenas e como a possível mudança do regime de escoamento dos rios poderá afetar a vida (reprodução física e cultural) das comunidades indígenas.

Outro aspecto essencial na elaboração do estudo é a análise integrada do contexto regional, levando em consideração o conjunto de empreendimentos e projetos de aproveitamento hídrico na região. Esse conjunto de empreendimentos pode potencializar não apenas os impactos ambientais, mas especialmente os impactos de caráter sócio-cultural junto às populações indígenas afetadas.

As Terras Indígenas potencialmente impactadas são as TIs Sororó e Apinajé, que estão a menos de 50 Km do eixo do barramento. A primeira encontra-se na bacia do Araguaia, sendo exigido o trabalho de campo para os estudos. A segunda encontra-se na bacia do Tocantins e os estudos podem ser feitos prioritariamente com dados secundários, aproveitando a boa quantidade de informações e documentos disponíveis. No entanto, tendo em vista a proximidade da TI em relação ao empreendimento e a sinergia dos impactos dessa obra com outros já existentes naquela região, recomenda-se a realização de pesquisa de campo sempre que necessário.

A realização dos estudos deve ser precedida da elaboração de um **plano de trabalho**, que deverá contar com o cronograma detalhado e roteiro das atividades propostas (em campo e gabinete), orientadas pelos objetivos do estudo






MINISTÉRIO DA JUSTIÇA  
Fundação Nacional do Índio - FUNAI  
Coordenação Geral de Patrimônio Indígena e Meio Ambiente - CGPIMA  
Coordenação de Meio Ambiente - CMAM

Processo nº 3131/00

Folha 123

Rubrica Rosone



e pela dinâmica própria das comunidades indígenas. Devendo apresentar a seguinte estrutura:

- Introdução;
- Objetivos;
- Equipe técnica;
- Referencial teórico-metodológico;
- Relação e descrição das atividades técnicas;
- Cronograma de atividades;
- Resultados desejados, metas e produtos.

Nas atividades a serem desenvolvidas, devem ser contempladas a realização de reuniões nas terras indígenas/com as comunidades indígenas para: (1) apresentação da equipe, objetivos, finalidade, atividades propostas, previsão de período de permanência em campo e metodologia adotada no trabalho a ser desenvolvido, esclarecimentos gerais da proposta do plano de trabalho; (2) apresentação do projeto do empreendimento, do processo de licenciamento ambiental, das especificidades do projeto em relação às terras indígenas; (3) e os resultados do EIA-RIMA.

Na ocasião das reuniões, deverão ser entregues cópias impressas e digitais do material pertinente ao grupo (associações indígenas e principais lideranças) e Funai local. Sugere-se a elaboração de atas/memórias das reuniões, e que os documentos pertinentes (juntamente com registro visual, caso autorizado pelos índios) sejam anexados ao Relatório Final.

Por fim, ainda em termos metodológicos, vale ressaltar que mesmo durante a realização dos estudos, novas questões eventualmente levantadas pelos índios deverão ser investigadas pelos pesquisadores de campo e seus resultados incorporados aos produtos a serem apresentados.

#### 04 - CONTEÚDO DOS ESTUDOS DO COMPONENTE INDÍGENA

##### a) Caracterização físico-biótica das Terras Indígenas:

- Georeferenciamento e caracterização sumária, por meio de planilhas, de amostras representativas de tipologias ambientais.
- Mapeamento da rede hídrica das terras indígenas, caracterizando as microbacias e seus principais pontos de vulnerabilidade bem como, a vazão destes antes e depois da implantação do empreendimento.
- Estudos de classificação dos corpos hídricos e da qualidade da água antes da realização do empreendimento.





MINISTÉRIO DA JUSTIÇA  
Fundação Nacional do Índio - FUNAI  
Coordenação Geral de Patrimônio Indígena e Meio Ambiente - CGPIMA  
Coordenação de Meio Ambiente - CMAM

Processo nº 1131/00  
Folha 124  
Rubrica Rosone



- Análise cartográfica da região de uso da etnia, com recursos de sensoriamento remoto, visando o reconhecimento e delimitação de tipologias ambientais.
  - Análise ecológica da paisagem, com base nos padrões formados pelo arranjo espacial das referidas tipologias.
  - Identificação, caracterização e mapeamento das áreas degradadas e de preservação permanente.
  - Definição do uso atual da terra enfocando a vulnerabilidade e sustentabilidade a médio e longo prazo.
- b) Caracterização e análise do modo de vida dos grupos indígenas com ênfase na importância dos recursos hídricos e vegetação/fauna relacionados:**
- Caracterizar a territorialidade, conflitos, problemas ambientais e influência externa na distribuição espacial.
  - Identificar critérios internos para definição dos territórios.
  - Caracterização do uso dos recursos naturais levando-se em consideração:
    - i) as atividades produtivas tais como caça, pesca, agricultura, coleta e suas utilidades: alimentação, fabricação de habitações, produção artesanal, comercialização, utilização ritual, uso medicinal;
    - ii) os usos dos recursos hídricos e sua importância para a manutenção física e cultural dos grupos indígenas relacionando estas informações com os possíveis impactos da AHE sobre os rios que cortam as terras indígenas.
- c) Análise da relação sócio-política, econômica e cultural dos grupos indígenas com a sociedade envolvente e com outros grupos indígenas:**
- Situação legal das terras indígenas, possíveis existências de conflitos fundiários;
  - Existência de conflitos relacionados aos usos múltiplos dos recursos hídricos, conforme disposto na PNRH;
  - Apresentar cenário de articulação e mobilização para gestão dos recursos hídricos do Rio Araguaia, considerando a necessidade de criação de Comitê de Bacia Hidrográfica;





MINISTÉRIO DA JUSTIÇA  
 Fundação Nacional do Índio - FUNAI  
 Coordenação Geral de Patrimônio Indígena e Meio Ambiente - CGPIMA  
 Coordenação de Meio Ambiente - CMAM

Processo nº 1131/00  
 Folha 125  
 Rubrica Rosane



- Ocupação do entorno, caracterizando os principais pontos de vulnerabilidade e as atividades modificadoras do meio ambiente;
- Pontuar a inserção dos grupos indígenas nas políticas públicas federal, estadual e municipal, relacionadas ao meio ambiente
- Interferências do empreendimento na:
  - i) relação sócio-política, econômica e cultural dos grupos indígenas com os demais povos indígenas da região;
  - ii) Caracterização das redes de parentesco e de afinidade, inclusive em relação à utilização do rio e à inserção política dos grupos indígenas na região;
  - iii) Caracterização das redes de troca econômica, culturais e sociais entre os grupos.

**d) Identificação e análise de possíveis impactos decorrentes da instalação e operação do empreendimento:**

- Caracterização dos possíveis impactos ambientais e sócio-culturais para as comunidades indígenas com a abertura de estradas e o aumento do trânsito de veículos nas estradas já existentes em função das obras e operação do empreendimento.
- Caracterização dos impactos decorrentes do adensamento populacional de cidades próximas às terras indígenas devido à chegada de trabalhadores do empreendimento e população atraída pelo mesmo;
- Especulação imobiliária na região e as relações com o aumento da pressão sobre o território indígena.
- Possíveis impactos devido à realocação da população ribeirinha e citadina que terá suas terras alagadas em função do empreendimento. Ou seja, os possíveis impactos decorrentes da criação de assentamentos, de compra e venda de propriedades próximas à terra indígena, a possibilidade de invasão da mesma e exploração ilegal de seus recursos naturais, entre outros.
- Possíveis impactos decorrentes de modificações na vazão e na acessibilidade do rio, inclusive para o transporte e atividades de subsistência ligadas ao rio.
- Possíveis impactos advindos da rede de relações entre os povos indígenas e entre suas terras e recursos naturais.
- Caracterizar os efeitos de sinergia decorrentes dos barramentos ao longo da bacia hidrográfica do rio Araguaia (tanto os implantados como os inventariados), para o qual deverão ser estudados os impactos referentes aos recursos hídricos e aporte de sedimentos, migração,





MINISTÉRIO DA JUSTIÇA  
Fundação Nacional do Índio - FUNAI  
Coordenação Geral de Patrimônio Indígena e Meio Ambiente - CGPIMA  
Coordenação de Meio Ambiente - CMAM

Processo nº 1131/00  
Folha 127  
Rubrica Rosane



deve necessariamente ter experiência em avaliação de impactos de empreendimentos hidrelétricos, e outro em ictiofauna.

4) Deve-se utilizar como base bibliográfica os estudos de identificação e delimitação das terras indígenas, quando existentes, de modo a facilitar e agilizar a coleta de dados, podendo assim, diminuir o tempo de pesquisa em campo.

5) É desejável que os profissionais envolvidos tenham preferencialmente experiência em trabalho de campo junto às comunidades indígenas em foco, com experiência de estudos voltados para elaboração de projetos com perspectivas de etnodesenvolvimento.

## 07. DIREITOS E OBRIGAÇÕES

O **empreendedor** deverá:

- Encaminhar previamente para análise e aprovação da Funai o plano de trabalho;
- Encaminhar os currículos dos profissionais encarregados da realização dos estudos em tela, para apreciação da Funai, previamente à contratação;
- Custear os estudos e execução das atividades, incluindo a realização de reuniões e despesas com alimentação e logística de deslocamento dos índios e de técnicos da Funai; além de quaisquer gastos oriundos de ações relacionadas ao processo de licenciamento do empreendimento;
- Solicitar formalmente autorização à Funai para a entrada nas Terras Indígenas, e comunicá-la de quaisquer incidentes ocorridos em campo;
- Garantir o cumprimento da legislação vigente e das normas estabelecidas pelos profissionais ou empresas contratadas para execução dos trabalhos relacionados ao licenciamento da obra.
- Respeitar o conteúdo dos relatórios elaborados pelos profissionais contratados, sendo facultativo ao empreendedor o envio de considerações acerca das peças técnicas;
- Encaminhar os documentos relativos à realização dos estudos à Coordenação Geral de Patrimônio Indígena e Meio Ambiente – Funai Sede, que providenciará cópia para as AERs Araguaína e Marabá.

Os **contratados** deverão observar o cumprimento dos itens abaixo:

- É vetada a coleta de qualquer espécie (fauna, flora, recursos minerais) nas terras indígenas, bem como a realização de pesquisa, em qualquer campo, relativa às práticas com conhecimento tradicional associado;
- É vetada ainda a realização de fotografias, gravações e filmagens, sem autorização dos índios, sendo sua utilização restrita aos propósitos dos





MINISTÉRIO DA JUSTIÇA  
Fundação Nacional do Índio - FUNAI  
Coordenação Geral de Patrimônio Indígena e Meio Ambiente - CGPIMA  
Coordenação de Meio Ambiente - CMAM

processo nº 1131/00

Folha 128

Rubrica Rosone



estudos. (Portaria Funai nº 177 de 16.02.06 – DOU 036 de 20.02.06 seção 01 pg 26);

- Cada pesquisador componente da equipe que realizará os estudos do componente indígena deve assinar um Termo de Compromisso (modelo anexo), assegurando que as exigências dos tópicos anteriores sejam cumpridas.

À Funai compete acompanhar os trabalhos a serem desenvolvidos, por meio da Coordenação Geral de Patrimônio Indígena e Meio Ambiente – CGPIMA, com o apoio das Administrações Executivas Regionais - AERs de Araguaína e Marabá, que serão responsáveis por:

- intermediar as ações da equipe com as lideranças indígenas e unidades locais da Funai;
- dirimir dúvidas acerca dos procedimentos adotados;
- orientar procedimentos e encaminhamentos.

A Funai, ainda, mediante solicitação formal do empreendedor:

- disponibilizará todo material de conhecimento disponível no seu acervo sobre as terras e as etnias indígenas envolvidas, bem como prestará apoio e assessoria técnica;
- emitirá as autorizações de ingresso em terra indígena, consoante com a anuência prévia dos índios.

## 08. RESULTADOS / PRODUTOS ESPERADOS

- Relatório de identificação e análise dos impactos ambientais e socioculturais, acompanhado do registro visual organizado e croqui de representação cartográfica das áreas de ocupação territorial, com sugestões dos grupos indígenas de medidas e programas de mitigação e/ou de compensação dos impactos socioambientais decorrentes do empreendimento. Os dados geo-referenciados no campo devem ser entregues em anexo ao Relatório – impressos e em meio digital;
- Todos os produtos devem ser entregues em quatro vias assinadas e impressas em tamanho A4 (papel reciclado), e em formato digital (CD-ROM).





MINISTÉRIO DA JUSTIÇA  
Fundação Nacional do Índio - FUNAI  
Coordenação Geral de Patrimônio Indígena e Meio Ambiente - CGPIMA  
Coordenação de Meio Ambiente - CMAM

Processo nº 1131/00  
Folha 129  
Rubrica Rosone



## ANEXO 1 TERMO DE COMPROMISSO

Nome:  
RG: CPF:  
Nacionalidade:  
Profissão:  
Registro Profissional (se houver):

Eu, \_\_\_\_\_  
\_ solicito o ingresso da TI \_\_\_\_\_ com o objetivo de realizar  
pesquisa/estudo/levantamento,  
de \_\_\_\_\_, no  
âmbito do processo de licenciamento ambiental do empreendimento denominado  
"Aproveitamento Hidrelétrico de Santa Isabel" comprometo-me a:

1. respeitar as disposições legais aplicáveis à proteção dos recursos naturais, pesquisa, expedições científicas, patentes e segredos de indústria. Observar em especial a legislação que trata dos direitos indígenas (Constituição Federal de 88, Arts. 231 e 232 e Lei n. 6001/73 – Estatuto do Índio), da proteção dos recursos genéticos e conhecimento tradicional (Convenção de Diversidade Biológica, Decretos nº 4.946/2003, nº 3.945/2001 e a Medida Provisória nº 2.186-16/2001), dos direitos autorais, Lei n. 9.610/1998.
2. Não retirar dos limites da terra indígena qualquer tipo de material biótico.
3. Não utilizar a pesquisa para fins comerciais e não patentear quaisquer de seus resultados.
4. Não divulgar quaisquer conhecimentos sobre características de interesse econômico de espécies manejadas pelos índios, sem prévia autorização das comunidades indígenas envolvidas.
5. Adequar o projeto às modificações na legislação federal ou estadual que, porventura, vierem a ocorrer ao longo do desenvolvimento da pesquisa.





Processo nº J131/00  
Folha 130  
Rubrica Rosoni

MINISTÉRIO DA JUSTIÇA  
Fundação Nacional do Índio - FUNAI  
Coordenação Geral de Patrimônio Indígena e Meio Ambiente - CGPIMA  
Coordenação de Meio Ambiente - CMAM



6. Não fazer nenhum uso do material coletado para além dos objetivos da autorização.
7. Qualquer outra utilização do material coletado deverá ser objeto de novo processo de autorização.
8. Comunicar imediatamente a Funai no caso de quaisquer incidentes ocorridos em campo.
9. Fotografias, gravações e filmagens, deverão ser realizadas somente com autorização dos índios, sendo sua utilização restrita aos propósitos dos estudos, sendo vedada, portanto, sua utilização para quaisquer outros fins (Portaria Funai nº 177 de 16.02.06 – DOU 036 de 20.02.06 seção 01 pg 26).

Em,                      de                      de 2009

---

Assinatura