

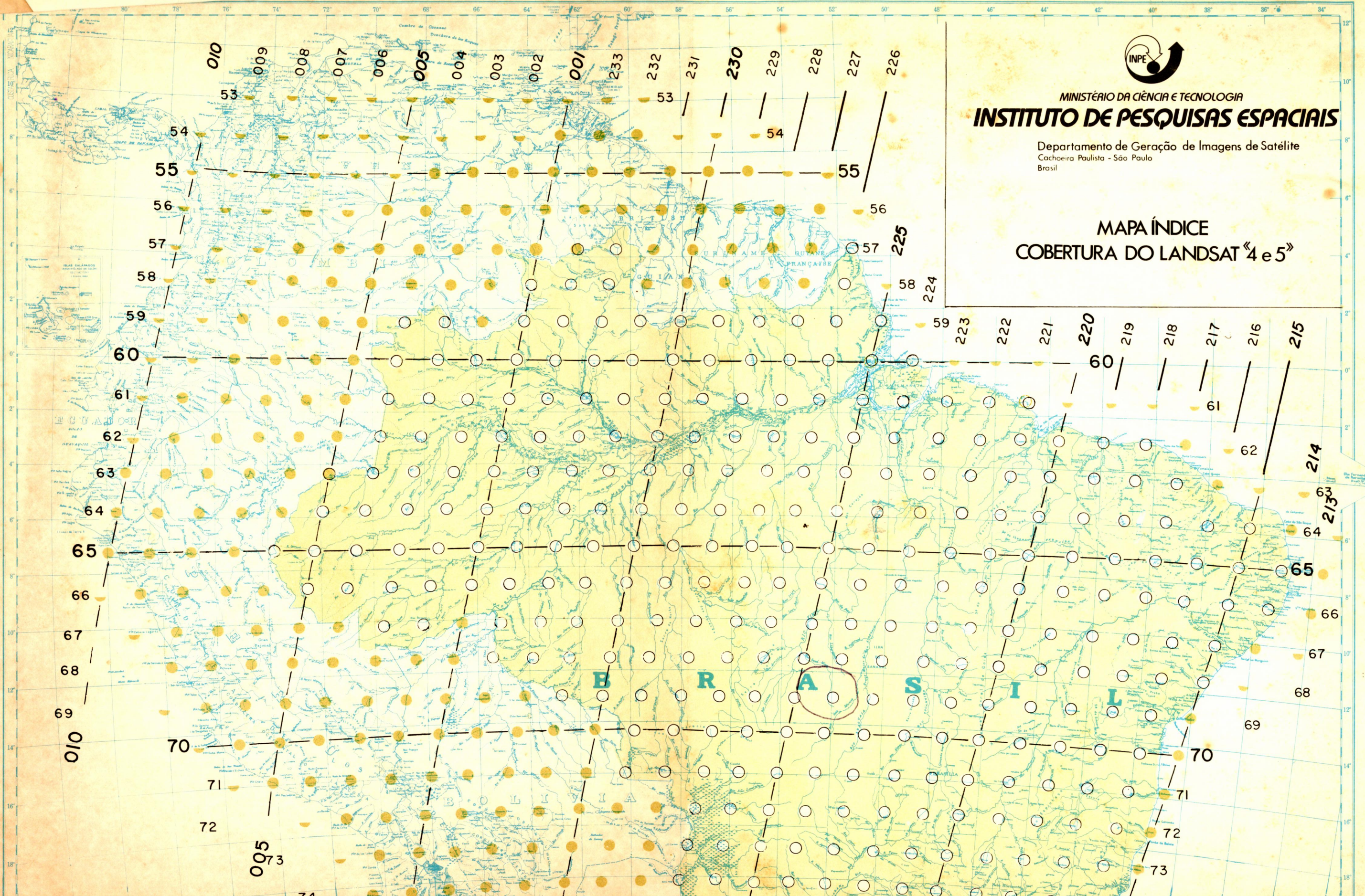


MINISTÉRIO DA CIÊNCIA E TECNOLOGIA

INSTITUTO DE PESQUISAS ESPACIAIS

Departamento de Geração de Imagens de Satélite
Cachoeira Paulista - São Paulo
Brasil

MAPA ÍNDICE COBERTURA DO LANDSAT «4 e 5»



010 009 008 007 006 005 004 003 002 001 233 232 231 230 229 228 227 226

53 53 54 55 56 57 58 59

54 55 56 57 58 59

60 61 62 63 64 65 66 67 68 69

60 61 62 63 64 65 66 67 68 69

61 62 63 64 65 66 67 68 69

62 63 64 65 66 67 68 69

63 64 65 66 67 68 69

64 65 66 67 68 69

65 66 67 68 69

66 67 68 69

67 68 69

68 69

69

70 71 72 73 74

70 71 72 73 74

71 72 73 74

72 73 74

73 74

74

225 224 223 222 221 220 219 218 217 216 215

60 61 62 63 64 65 66 67 68 69

61 62 63 64 65 66 67 68 69

62 63 64 65 66 67 68 69

63 64 65 66 67 68 69

64 65 66 67 68 69

65 66 67 68 69

66 67 68 69

67 68 69

68 69

69

70 71 72 73 74

70 71 72 73 74

71 72 73 74

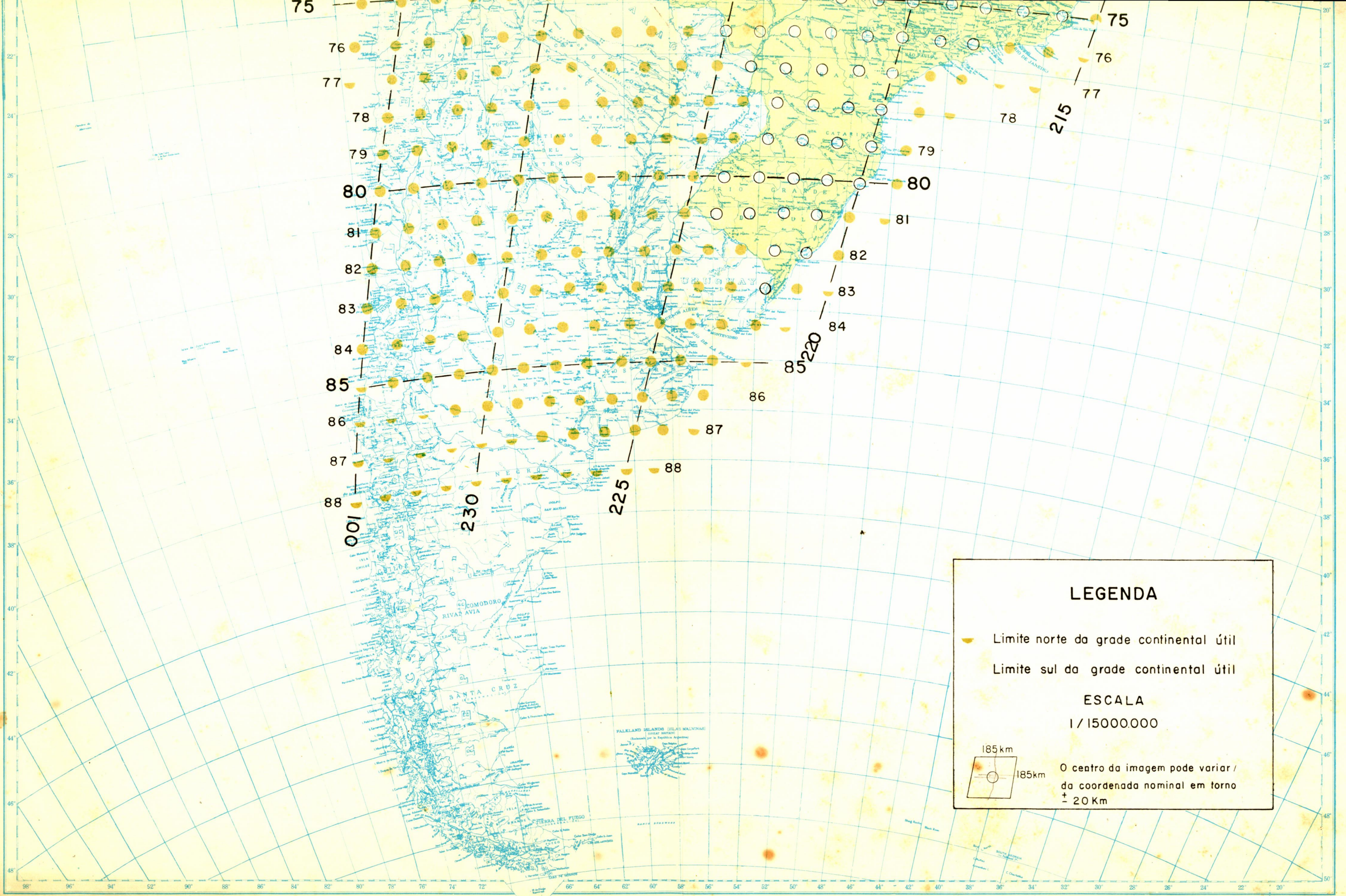
72 73 74

73 74

005 003

74

74



75
76
77
78
79
80
81
82
83
84
85
86
87
88

75
76
77
78



85°20'

001


230

225

LEGENDA

 Limite norte da grade continental útil
 Limite sul da grade continental útil

ESCALA
1/15000000



O centro da imagem pode variar /
da coordenada nominal em torno
± 20 Km