







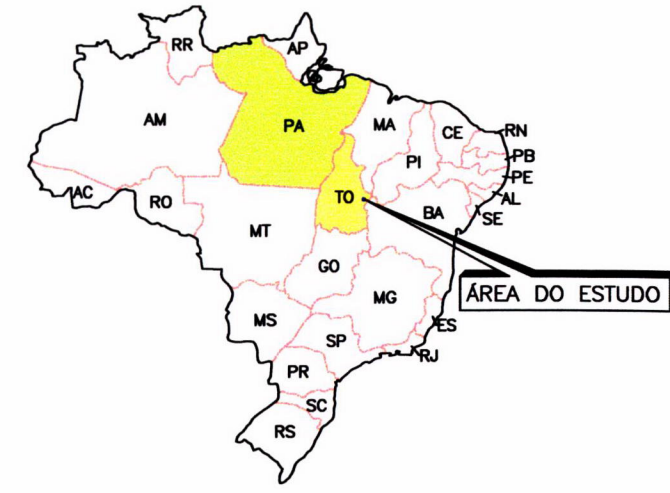


LEGENDA

-  ÁREA DE INFLUÊNCIA INDIRETA A JUSANTE
-  ÁREA DE INFLUÊNCIA INDIRETA DO MEIO FÍSICO-BIÓTICO
-  ÁREA DE INFLUÊNCIA DIRETA (RESERVATÓRIO)
-  ÁREAS DE INFLUÊNCIA INDIRETA DO MEIO SÓCIO-ECONÔMICO
















ÁREAS ESPECIAIS

-  TERRA INDÍGENA
-  A.P.A. SÃO GERALDO DO ARAGUAIA
-  A. P. A. PIÇARRA LOCALIZAÇÃO APROXIMADA SEGUNDO A LEI MUNICIPAL 032/99 DE 01 DE MARÇO DE 1999
-  PARQUE ESTADUAL SERRA DOS MARTÍRIOS/ANDORINHAS

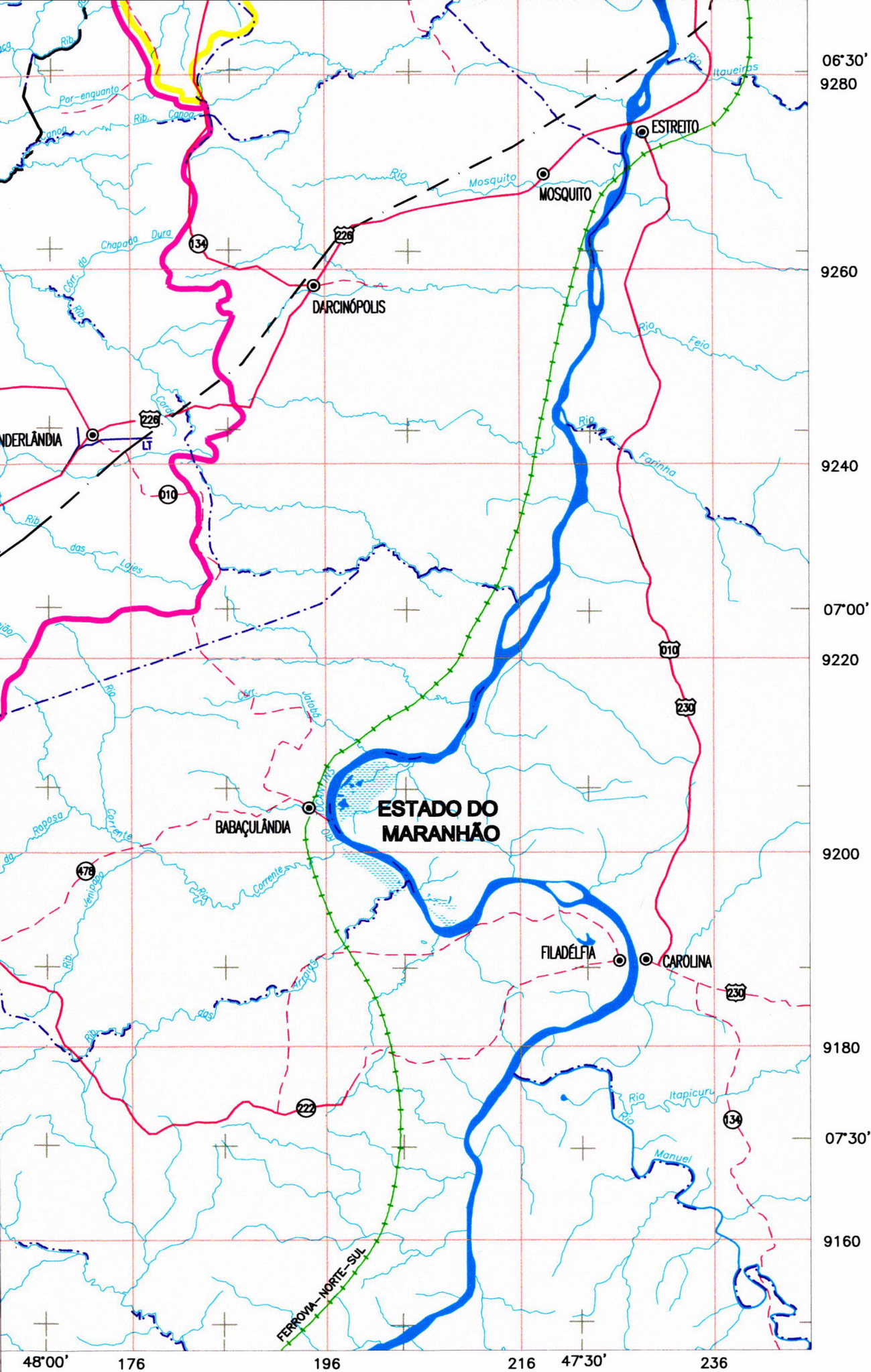


PLANTA CHAVE SEM ESCALA

CONVENÇÕES CARTOGRÁFICAS

-  **ÁREA URBANA/SEDE**
-  **SEDE MUNICIPAL**
-  **POVOADO OU LOCALIDADE**
-  **AEROPORTO**
-  **ESTRADA PAVIMENTADA**
-  **ESTRADA NÃO PAVIMENTADA**
-  **ESTRADA FEDERAL E ESTADUAL**
-  **LINHA DE TRANSMISSÃO**
-  **LIMITE ESTADUAL**
-  **LIMITE MUNICIPAL**
-  **LIMITE BACIA HIDROGÁFICA**
-  **LIMITE DO RESERVATÓRIO**
-  **CURSOS D'ÁGUA PERMANENTE**
-  **CURSOS D'ÁGUA TEMPORÁRIO**
-  **ESTRADA DE FERRO**
-  **SUBESTAÇÃO**
-  **LINHA DE TRANSMISSÃO (INTERLIGAÇÃO NORTE-SUL)**

DESENHOS DE REFERÊNCIA



8788-00
 Audiência - fis. bit.
 Hemano
 25330068

NOTAS



0	JAN/2001	EMIÇÃO INICIAL P/ APROVAÇÃO ÓRGÃO AMBIENTAL	CHK/MLFC
REV.	DATA	NATUREZA DA REVISÃO	ELAB.
CLIENTE		ENGEVIA	
EMPREENDIMENTO		UHE SANTA ISABEL	
ÁREA		MEIO AMBIENTE	
TÍTULO		ESTUDO DE IMPACTO AMBIENTAL ÁREAS DE INFLUÊNCIAS MEIO FÍSICO-BIÓTICO E MEIO SÓCIO-ECONÔMICO	
ELAB.	VERIF.	APROV.	R. TÊC.
CHK/MLFC	EFS	TLCC	JAS
CÓDIGO DOS DESCRITORES		DATA	ESCALA
-		JAN/2001	1:500
Nº DO CLIENTE		Nº ENGEVIA	
		3719/98-60-A1-1002	

