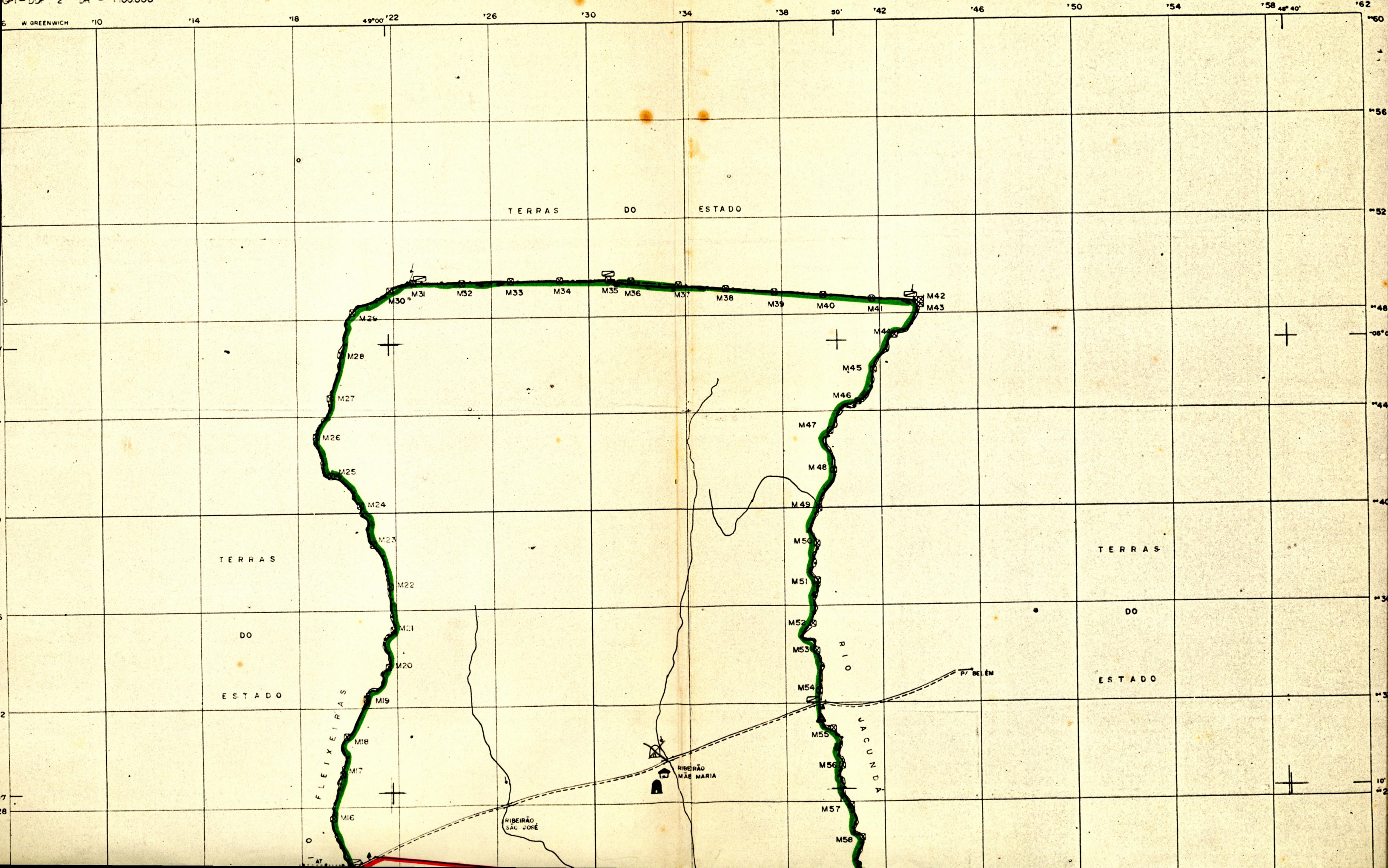


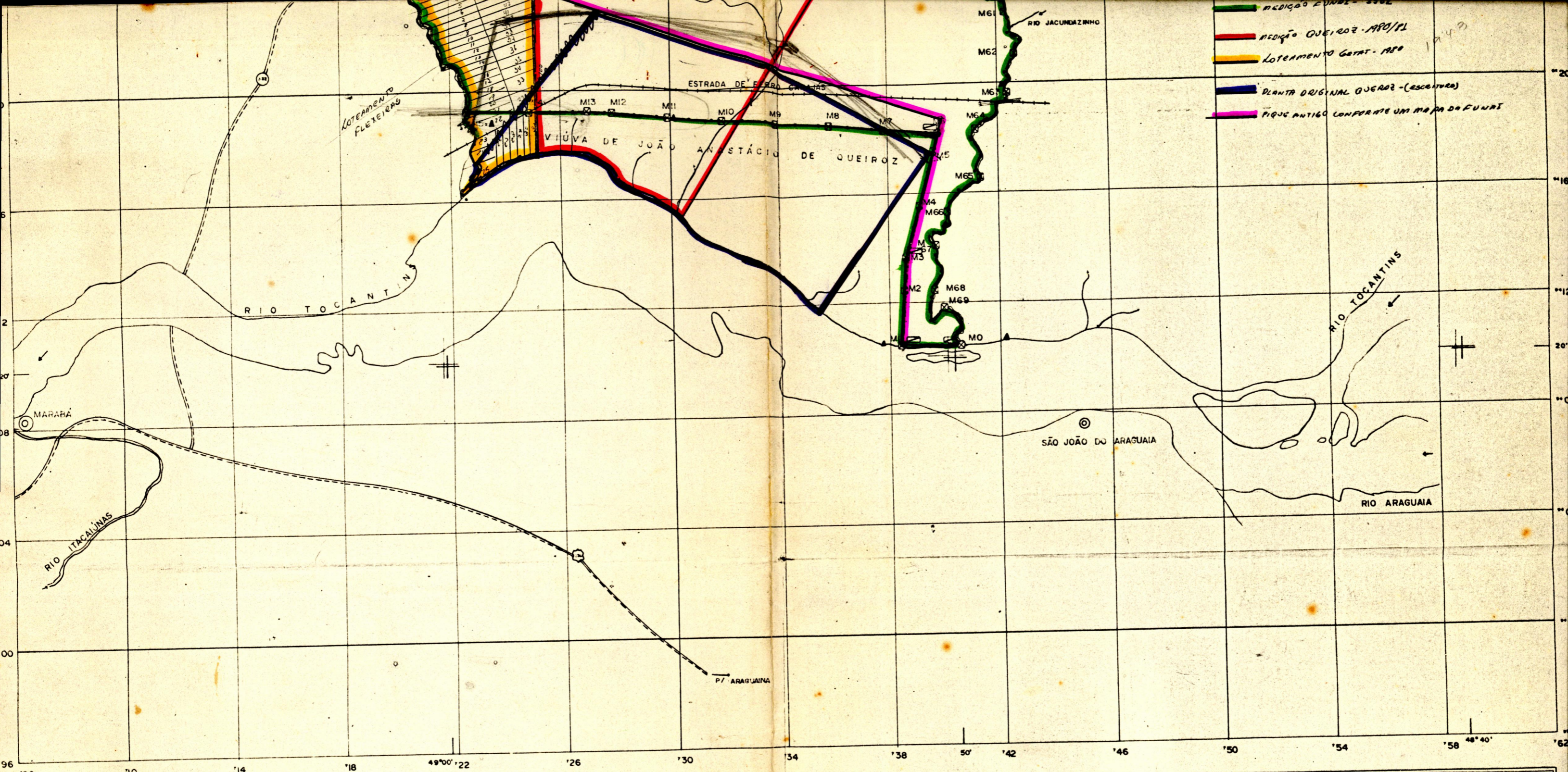
PLANTA DE SITUAÇÃO

RESERVA INDÍGENA MÃE MARIA

MARABÁ-PA

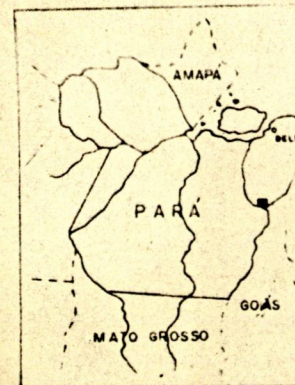
MINISTÉRIO DO INTERIOR
FUNDAÇÃO NACIONAL DO ÍndIO
GPI-DDF 2ª DR - 1:100.000



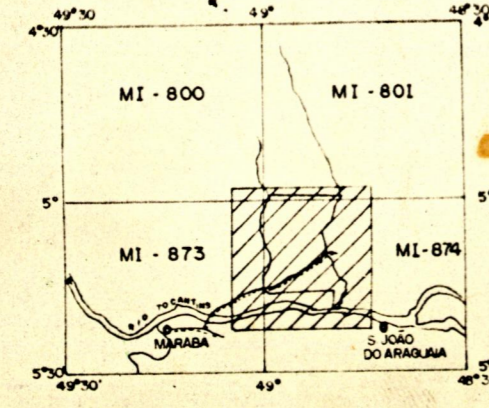


- MEDICÃO FUNAI - 2002
- MEDICÃO QUEIROZ - 1980/81
- LOTEAMENTO GOMAT - 1980
- PLANTA ORIGINAL QUEIROZ - (RECENTE)
- PIQUE ANTIGO CONFORME UM MAPA DA FUNAI

LOCALIZAÇÃO DA FOLHA NO ESTADO



LOCALIZAÇÃO DA FOLHA NA CARTA DE 1:100000 - M 800,801,873,874



DECLINAÇÃO MAGNÉTICA E CONVERGÊNCIA MERIDIANA DO CENTRO DA FOLHA



- SINAIS CONVENCIONAIS
- PONTO SATÉLITE
 - MARCO DE DIVISA
 - MARCO AZIMUTE
 - CIDADE
 - PLACA INDICATIVA
 - DIREÇÃO DE CÔRRENTE
 - RODOVIA DE REVESTIMENTO SOLTO
 - ESTRADA DE FERRO
 - DEMARCAÇÃO EXECUTADA POR: **Setag** - SERVIÇOS TÉCNICOS DE AGRIMENSURA E GEODÉSIA LTDA. (EUARPEDES DA SILVA ARANTES - CREA 36/7D-80)
 - PONTE
 - LINHA DE ENERGIA ALTA TENSÃO
 - POSTO INDÍGENA
 - ALDEIA INDÍGENA
 - ALDEIA INDÍGENA ABANDONADA
 - CURSO D'ÁGUA PERMANENTE
 - LAGOA SEM LEVANTAMENTO
 - ÁREA INDÍGENA DEMARCADA

MINISTÉRIO DO INTERIOR FUNDAÇÃO NACIONAL DO ÍNDIO - FUNAI DGPI - DDF 2º DR			
DENOMINAÇÃO		ÁREA	
RESERVA INDÍGENA MÃE MARIA		62488,4516 ha	
MUNICÍPIO		PERÍMETRO	
MARABÁ		141,677 Km	
ESTADO		ESCALA	
PARÁ		1:100 000	
PORTO	PROC. IDENT. E DELIM.	PROC. DE DEMARC.	
	DL Nº 4503 de 20/12/43	FUNAI/BSB/3236/80	
DESENHO	VISTO		
Ana Maria de Sousa Lima ANA MARIA DE SOUSA LIMA			CHefe da DDF